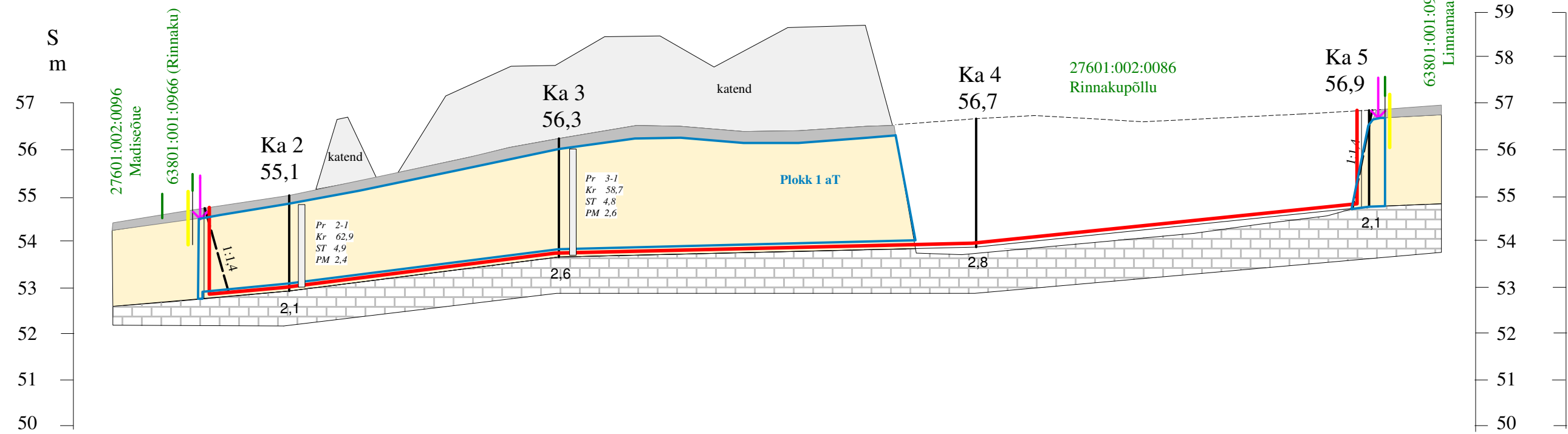
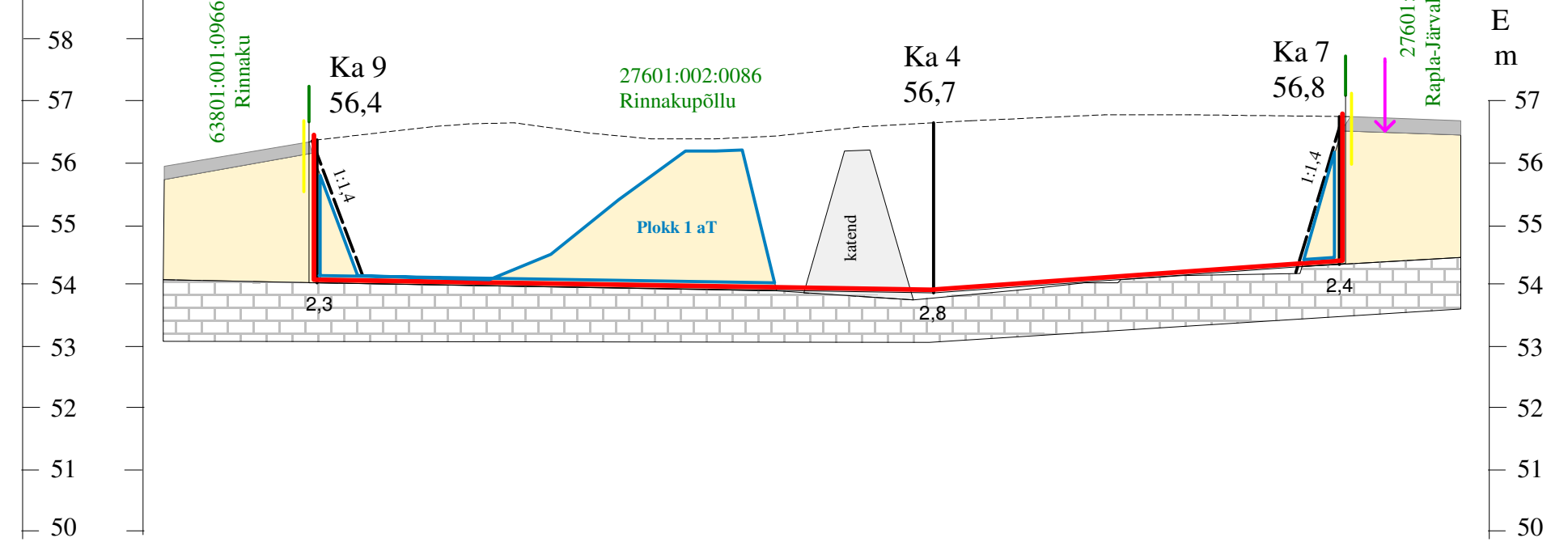


LÄBILÕIGE A - B

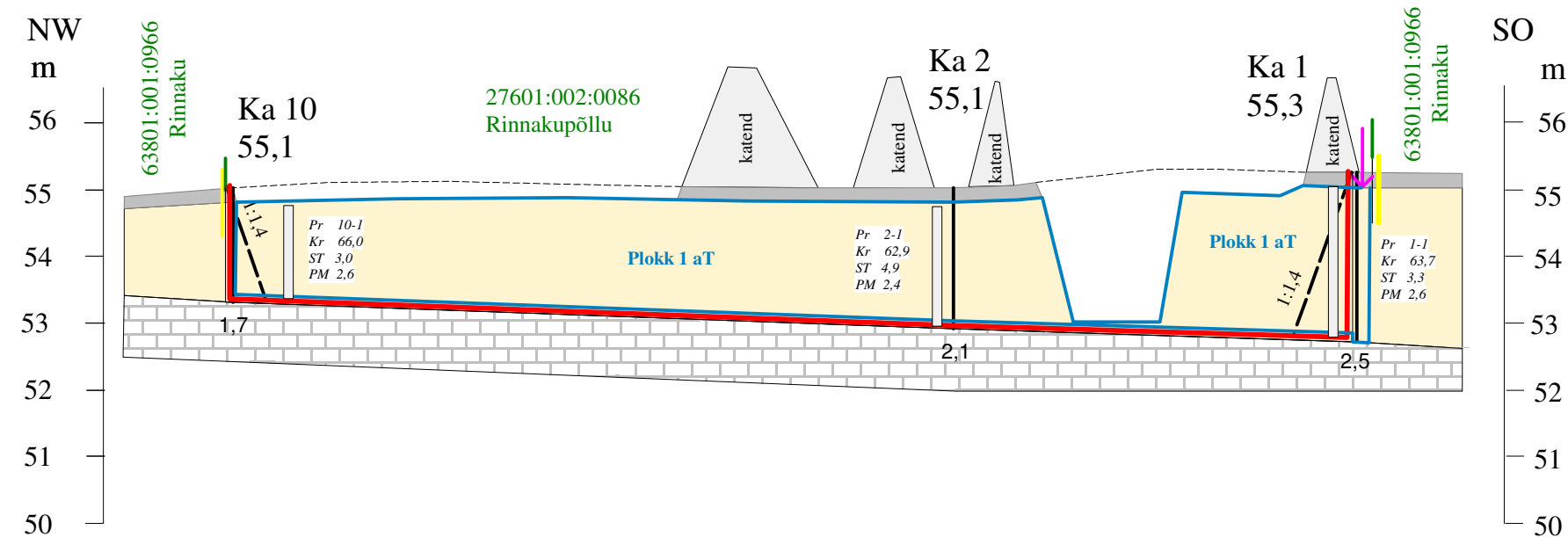


LÄBILÕIGE C - D



Kasuliku kihi paksus, m	1,8	2,3	2,5	1,8	2,0	2,5	2,1
Vahemaa, m	59	91	85	100	66		

LÄBILÕIGE E - F



Kasuliku kihi paksus, m	1,4	1,8	2,2
Vahemaa, m	108	60	

LEPPEMÄRGID

- Kasvukiht
- Kruus, veeriseline, valdavalt keskmiseteralise liivaga
- Lubjakivi, massiivne
- Rinnaku kruusakarjääri mäeeraldise piir
- Aktiivse tarbevaru (aT) kontuur (seisuga 28.11.2023)
- Mäeeraldise teenindusmaa piir
- Rinnaku II uuringuruumi teenindusala piir
- Katend
- Maakaabelliini asukoht Rinnakupõllu maatiüksusel
- Algne maapind
- Ka 4 56,5 | Kaevandi nr | Suudme abs. kõrgus, m
- 27601:002:0086 Rinnakupõllu | Maatiüksuse piir, tunnus, nimmi
- Pr 1-1 | Proovi intervall puuraugu kasulikust kihist, proovi nr
- Kr 63,7 | Kr - kruusa sisaldus, %
- ST 3,3 | ST - savi ja tolmü sisaldus, %
- PM 2,6 | PM - liiva peensusmoodul
- Püsiva nõlva kontuur ja kalle
- MÄRKUS: Kõrgused Euroopa (EH2000) kõrgussüsteemis.

RINNAKU KRUSAKARJÄÄRI LÄBILÕIKED A-B, C-D ja E-F (horis. mõõtkava 1:1000; vertik. mõõtkava 1:100)		Graafiline lisa 2
Töö:	Rinnaku kruusakarjääri kaevandamise keskkonnaloa taotlus	Töö nr 25-839
Asukoht:	Pärnu maakond, Põhja-Pärnumaa vald, Rinnaku liivamaardla	0 10 20 40 m
Tellija:	Osäühing Väandra MP J.V.Janneni tn 2, Allikõnnu küla, Põhja-Pärnumaa vald, Pärnumaa, 87604 e-mail: info@vandrap.ee, tel. 4467053	Tellija esindaja: Tiit Kangert
Koostas ja toimetas:	MAAVARAUURINGUD OÜ Reg. nr 14346587 Liiva 41, 50303, Tartu Diplomeeritud geoloogia- ja mäeinsener Ain Pöldvere e-mail: ain.poldvere@gmail.com, tel. 5104753	Jaanuar 2025 /allkirjastatud digitaalselt/